







SUAJINTAKARTTA

MERKINNÄT:

-  JÄTEVESIVIEMÄRI, TARKASTUSKAIVO
-  JÄTEVESI TONTTIJOHDON TARKASTUSPUTKI
-  HULEVESIVIEMÄRI, TARKASTUSKAIVO
-  VESIJOHTO JA SULKUVENTTIILI
-  HUUHTELUPOSTI
-  PURETTAVA VARUSTE TAI JOHTOLINJA

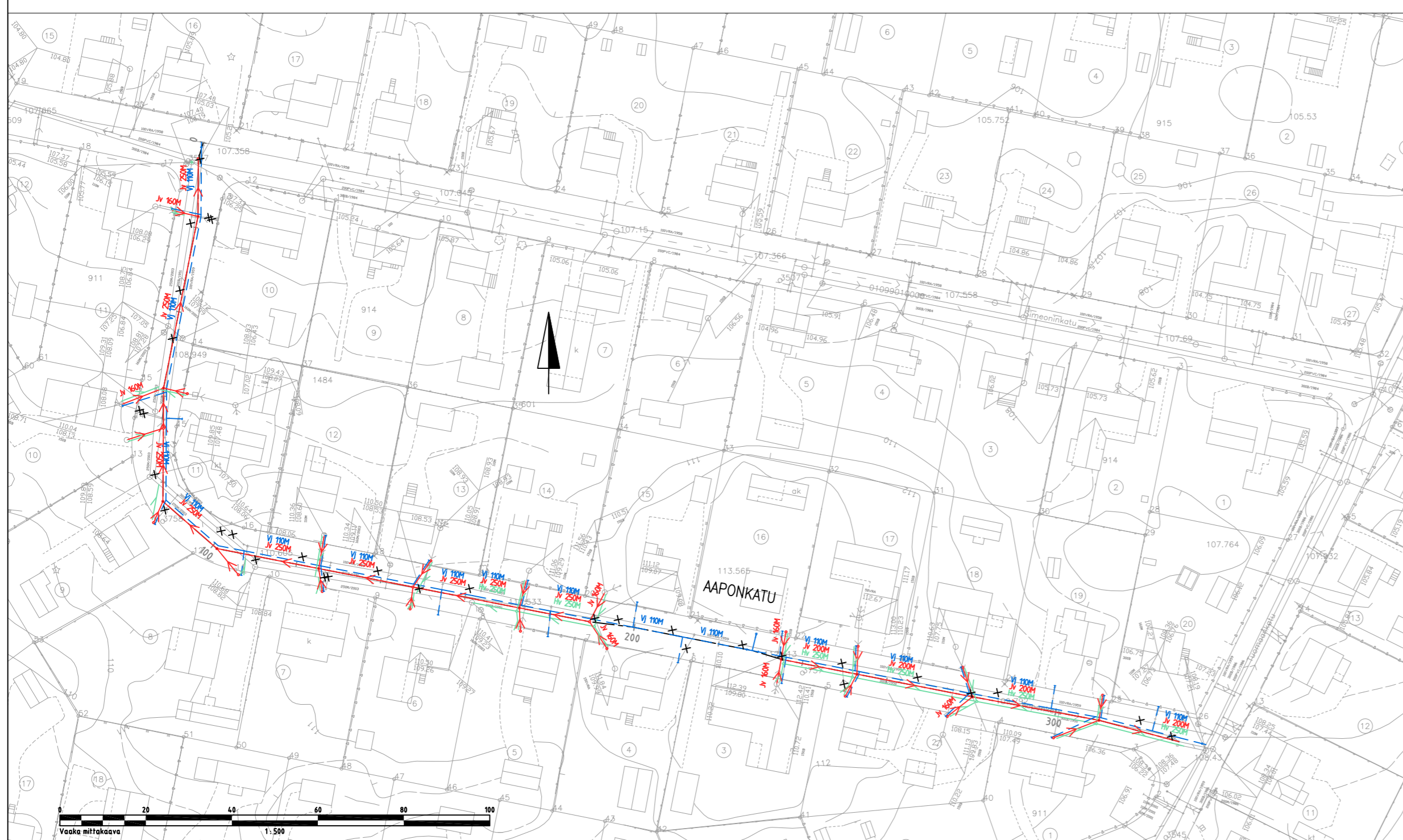
UUSITTAVAT TONTTIPUTKET RAKENNETAAN 1 METRI TONTIN PUOLELLE JA LIITETÄÄN TONTIN PUOLELLA NYKYISIIN PUTKIIN.

TARVITTAESSA RAKENNETAAN JÄTEVEDEN TARKASTUSPUTKI 1 METRI TONTIN PUOLELLE
 – JOS TONTILLA EI OLE TARKASTUSKAIVOA
 – JOS LIITOSKOHDASSA VIEMÄRIN SUUNTA MUUTTUU.

UUSI TONTTIHULEVESIVIEMÄRI RAKENNETAAN 1 METRI TONTIN PUOLELLE.

TONTTIPUTKET:
 – VESIJOHTO Ø63
 – JÄTEVESIVIEMÄRI Ø110
 – HULEVESIVIEMÄRI Ø160
 NÄISTÄ POIKKEAVAT KOOT ON ESITETTY ASEMAPIIRUSTUKSESSA.

HULEVEDEN RITILÄ- JA KITAKAIVOJEN PURKUPUTKET Ø160 M SN8.



tunnus		muutos		päiväys			
piirustuslaji		VESIHUOLTOSUUNNITELMA		TWEB tunnus		arkistotunnus	
kohteen sijainti		010 KRUUNUNPUISTO				1	
kohde		KRUUNUNPUISTON ALUE		SUUNN.		17.1.2020	
toimenpide		Kruununpuistonkatu osa: Martinkatu-Laurinkatu, Eeronkatu, Laurinkatu		PIIRT.		17.1.2020	
		VESIHUOLTOSUUNNITELMA		TARK.		KP	
piirustuksen sisältö		Asemapiirros		mittakaava		korvaa piirustuksen n:o	
				1:1000		korvattu piirustuksella n:o	
				koord.		piirustus n:o	
				ETRS-CK25 N2000		18011-300	
						muutos	



HYINKÄÄN KAUPUNKI
 TEKNIikka JA YMPÄRISTÖ
 KUNTATEKNIikka

18011-300